

Утверждаю:
Директор
МАДОУ детский сад «Гармония»
А.К.Вохмякова
приказ от «11» 11/2023 г. № 57

**ПАСПОРТ ДОСТУПНОСТИ
ОБЪЕКТА СОЦИАЛЬНОЙ ИНФРАСТРУКТУРЫ
детского сада № 49 «Дом радости» структурного подразделения
МАДОУ детский сад «Гармония»**

№ 4

«07» декабря 2023 г.

1. Общие сведения об объекте

- 1.1. Вид (наименование) объекта детский сад № 49 «Дом радости», структурное подразделение Муниципального автономного дошкольного образовательного учреждения Новоуральского городского округа-детский сад «комбинированного вида «Гармония».
- 1.2. Полный почтовый адрес объекта Россия, 624130, Свердловская область, г. Новоуральск, ул. М. Горького 14.
- 1.3. Сведения о размещении объекта:
отдельно стоящее здание 2 этажей, 1833 кв. м,
часть здания - этажей (или на - этаже), - кв. м,
наличие прилегающего земельного участка (да, нет), да, 9680 кв. м.
- 1.4. Год постройки здания 1981, последнего капитального ремонта -.
- 1.5. Дата предстоящих плановых ремонтных работ: текущего 2024, капитального -.
- 1.6. Сведения об организации, расположенной на объекте:
- 1.6.1. Наименование организации, расположенной на объекте: МАДОУ детский сад «Гармония».
- 1.6.2. Юридический адрес организации (учреждения), телефон, e-mail Россия, 624130, Свердловская область, г. Новоуральск, ул. Ленина, 24, madou.garmoniya@mail.ru.
- 1.6.3. Основание для пользования объектом (оперативное управление, аренда, собственность) оперативное управление.
- 1.6.4. Форма собственности (государственная (федеральная, региональная), муниципальная, частная) государственная
- 1.6.5. Вышестоящая организация (наименование):
Управление образования Администрации Новоуральского городского округа.
- 1.6.6. Юридический адрес вышестоящей организации, телефон, электронная почта:
Адрес вышестоящей организации, другие координаты (полный почтовый адрес, телефон, e-mail) Россия, 624130, Свердловская область, г. Новоуральск, ул. Ленина, 87, uo.admngo.ru.

2. Характеристика деятельности организации на объекте (по обслуживанию населения)

- 2.1. Сфера деятельности (социальная защита, занятость, здравоохранение, культура, образование, транспорт, информация и связь, физическая культура и спорт) образование.
- 2.2. Категории обслуживаемого населения по возрасту: (дети, взрослые трудоспособного возраста, пожилые; все возрастные категории) дети.
- 2.3. Категории обслуживаемых инвалидов (инвалиды, передвигающиеся на креслах-колясках, инвалиды с нарушением опорно-двигательного аппарата, инвалиды с нарушением зрения. Инвалиды с нарушением слуха. Инвалиды с умственными нарушениями): - В настоящее время детский сад посещают инвалиды с интеллектуальными нарушениями.
- 2.4. Виды услуг: реализация основной общеобразовательной программы-образовательной программы дошкольного образования, адаптированной основной общеобразовательной

программы – образовательной программы дошкольного образования; присмотр и уход за детьми; реализация дополнительных образовательных программ.

2.5. Форма оказания услуг: (на объекте, с длительным пребыванием, с проживанием, на дому, дистанционно) на объекте с 12-ти часовым пребыванием детей; 10,5 часовым пребыванием детей.

2.6. Плановая мощность: посещаемость (количество обслуживаемых в день), вместимость, пропускная способность количество посещающих образовательное учреждение – 141 ребенок, вместимость – 260, пропускная способность: - 141

2.7. Участие в исполнении индивидуальной программы реабилитации инвалида, ребенка-инвалида (да, нет) нет.

3. Состояние доступности объекта

3.1. Путь следования к объекту пассажирским транспортом (описать маршрут движения с использованием пассажирского транспорта) автобус, маршрутное такси №№ 5, 76, 11 остановка «ул. Ю. Гагарина»,

наличие адаптированного пассажирского транспорта к объекту нет .

3.2. Путь к объекту от ближайшей остановки пассажирского транспорта:

3.2.1. Расстояние до объекта от остановки транспорта 400 метров

3.2.2. Время движения (пешком) 5-7 минут

3.2.3. Наличие выделенного от проезжей части пешеходного пути (да, нет) нет

3.2.4. Перекрестки: нерегулируемые; регулируемые, со звуковой сигнализацией, таймером; нет

3.2.5. Информация на пути следования к объекту: акустическая, тактильная, Визуальная: нет

3.2.6. Перепады высоты на пути (съезды с тротуара): есть, нет (описать) есть, бордюры, ступеньки

Их обустройство для инвалидов на коляске: да, нет (описать) нет .

3.3. Организация доступности объекта для инвалидов – форма обслуживания <*>

№ строки	Категория инвалидов (вид нарушения)	Вариант организации доступности объекта (формы обслуживания) <***>
1	Все категории инвалидов и маломобильных групп населения <***>	нет
2	в том числе инвалиды:	
3	передвигающиеся в креслах-колясках	Б
4	с нарушением опорно-двигательного аппарата	Б
5	с нарушением зрения	ДУ
6	с нарушением слуха	Б
7	с умственными нарушениями	А

<*> с учетом СП 35-101-2001, СП 31-102-99;

<***> указывается один из вариантов ответа:

«А» (доступность всех зон и помещений – универсальная);

«Б» (специально выделенные для инвалидов участки и помещения);

«ДУ» (дополнительная помощь сотрудника, услуги на дому, дистанционно);

«Нет» (не организована доступность);

<***> указывается худший вариант из вариантов ответа (в строке).

3.4. Состояние доступности основных структурно-функциональных зон

№ п/п	Основные структурно-функциональные зоны	Состояние доступности для основных категорий инвалидов<*>					
		К для передвигающихся на креслах-колясках	О с другими нарушениями и опорно-двигательного аппарата	С нарушениями зрения	Г нарушениями слуха	У умственными нарушениями	Для всех категорий маломобильных групп населения<***>
1.	Территория, прилегающая к зданию (участок)	ДП	ДП	ДЧ	ДП	ДП	ДЧ
2.	Вход (входы) в здание	ДП	ДУ	ДУ	ДП	ДП	ДУ
3.	Путь (пути) движения внутри здания, включая пути эвакуации	ДЧ	ДУ	ДУ	ДП	ДП	ДУ
4.	Зона целевого назначения здания (целевого посещения объекта)	ДП	ДП	ДУ	ДП	ДП	ДУ
5.	Санитарно-гигиеническое помещения	ДП	ДП	ДУ	ДП	ДП	ДУ
6.	Система информации и связи (на всех зонах)	ДУ	ДУ	ДУ	ДП	ДП	ДУ
7.	Пути движения к объекту (от остановки транспорта)	нет	нет	ДЧ	ДП	ДП	нет
8.	Все зоны и участки<***>	нет	нет	ДЧ	ДП	ДП	нет

<*> Указывается:

ДП- доступно полностью (доступность для всех категорий инвалидов и других маломобильных групп населения);

ДЧ- доступно частично (достигаемость мест целевого назначения для отдельных групп инвалидов);

ДУ- доступно условно (организация помощи сотрудниками учреждения (организации) или иной альтернативной формы обслуживания (на дому, дистанционно и др.);

Нет- недоступно (не предназначен для посещения инвалидами и другими маломобильными группами населения).

<***> указывается худший вариант из вариантов ответа (в строке/столбце).

3.5. ИТОГОВОЕ ЗАКЛЮЧЕНИЕ о состоянии доступности объекта социальной инфраструктуры: доступно частично

4. Управленческое решение

4.1. Рекомендации по адаптации основных структурных элементов объекта

№ п/п	Основные структурно-функциональные зоны	Рекомендации по адаптации объекта (вид работ)			
		не нуждается (доступ обеспечен)	ремонт (текущий, капитальный), оснащение оборудованием	индивидуальное решение с техническими средствами реабилитации	технические решения не возможны-организация альтернативной формы обслуживания
1.	Территория, прилегающая к зданию (участок)		1.1. Оборудование съездов, пандусов; 1.2. Установка информационного стенда о направлении движения к приспособленному входу в здание; 1.3. Ремонтные работы по замене асфальтового покрытия	1.1. Организация парковочных мест для инвалидов при въезде на территорию	
2.	Вход (входы) в здание		2.1. Установка кнопки вызова ответственного сотрудника для сопровождения инвалида; 2.2. Установка или регулирование доводчиков; 2.3. Расширение дверных проемов; 2.4. Оборудование порогов съемными пандусами	2.1. Устройство пандусов в местах перепада высот	
3.	Путь (пути) движения внутри здания, включая пути эвакуации		3.1. Оборудование порогов съемными пандусами; 3.2. Расширение путей движения, дверных проемов; 3.3. Установка или регулирование доводчиков; 3.4. Обеспечение доступной информации для инвалидов и МГН о порядке организации доступности объекта и предоставляемых в учреждении услуг, а также порядка оказания		

			(получения) помощи на объекте (на информационном стенде)		
4.	Зона целевого назначения здания (целевого посещения объекта)		4.1. Обеспечение доступной информации для инвалидов и МГН о порядке организации доступности объекта и предоставляемых в учреждении услуг, а также порядка оказания (получения) помощи на объекте (на информационном стенде)		
5.	Санитарно-гигиенические помещения				5.1. Технические решения невозможны организация альтернативной формы обслуживания
6.	Система информации и связи (на всех зонах)		6.1. Размещение информации доступной для всех категорий инвалидов и МГН		
7.	Пути движения к объекту (от остановки транспорта)		7.1. Оборудование съездов, пандусов; 7.2. Ремонтные работы по замене асфальтового покрытия		
8.	Все зоны и участки		8.1. Территория, прилегающая к зданию (участок); 8.2. Вход (входы) в здание; 8.3. Путь (пути) движения внутри здания, включая пути эвакуации; 8.4. Зона целевого назначения здания (целевого посещения объекта); 8.5. Система информации и связи (на всех зонах); 8.6. Пути движения к объекту (от остановки транспорта)	8.1. Территория, прилегающая к зданию (участок); 8.2. Вход (входы) в здание;	8.1. Санитарно-гигиенические помещения

<*> Указываются конкретные рекомендации по каждой структурно-функциональной зоне.

4.2. Период проведения работ при выделении финансовых средств в рамках исполнения Муниципальной программы «Развитие системы образования Новоуральского городского округа 2020-2026».

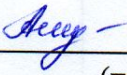
4.3. Ожидаемый результат (по состоянию доступности объекта) после выполнения работ по адаптации основных структурно-функциональных зон объекта достижение уровня доступности для различных категорий инвалидов.

4.4. Для принятия решения требуется, не требуется (нужное подчеркнуть):
согласование требуется


имеется заключение уполномоченной организации о состоянии доступности объекта (наименование документа и выдавшей его организации, дата), прилагается не имеется.

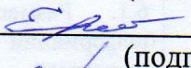
5. Паспорт доступности объекта социальной инфраструктуры и предоставляемых на нем услуг (далее – Паспорт доступности объекта) разработан комиссией по проведению обследования и паспортизации объекта социальной инфраструктуры и предоставляемых на нем услуг (далее Комиссия)

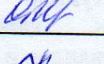
Председатель Комиссии:



_____/Агиевич Е.Н./
(подпись/Ф.И.О.)

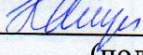
Члены Комиссии:


_____/Семёнова Ю.В./
(подпись/Ф.И.О.)


_____/Ершова Ж.В./
(подпись/Ф.И.О.)


_____/Иванова О.В./
(подпись/Ф.И.О.)


_____/Костюкова Н.Ю./
(подпись/Ф.И.О.)


_____/Калугина В.Л./
(подпись/Ф.И.О.)

Согласовано:

Председатель НГО ООО ВОИ
(должность)




_____(Л.А.Соловьева)

(подпись)

6. Копия Паспорта доступности объекта направлена

25.12.2023г.

(дата)

в Управление социальной политики №20 по городу Новоуральску
(наименование территориального отраслевого исполнительного органа государственной власти Свердловской области – управления социальной политики Министерства социальной политики Свердловской области)

для размещения информации о состоянии доступности объекта социальной инфраструктуры и предоставляемых на нем услуг для инвалидов и других маломобильных групп населения Свердловской области в автоматизированной информационной системе «Доступная среда Свердловской области» в информационно-телекоммуникационной сети «Интернет».